

КАРТА-ПЛАН ТЕРРИТОРИИ

Пояснительная записка

1. Сведения о территории выполнения комплексных кадастровых работ:

Кадастровый квартал 31:01:0301001, в границах п. Ивня, городского поселения "Поселок Ивня" муниципального района "Ивнянского района" Белгородской области

(наименование субъекта Российской Федерации, муниципального образования, населенного пункта, уникальные учетные номера кадастровых кварталов, иные сведения, позволяющие определить местоположение территории, на которой выполняются комплексные кадастровые работы, например, наименование садоводческого или огороднического некоммерческого товарищества, гаражного кооператива, элемента планировочной структуры)

2. Основания выполнения комплексных кадастровых работ:

Наименование, дата и номер документа, на основании которого выполняются комплексные кадастровые работы:

Муниципальный контракт. № 2024/12, от 29 февраля 2024 г., выдан Администрация муниципального образования "Ивнянский район".

3. Дата подготовки карты-плана территории: 1 июня 2024 г.

4. Сведения о заказчике(ах) комплексных кадастровых работ:

В отношении юридического лица, органа местного самоуправления муниципального района, муниципального округа или городского округа либо уполномоченного исполнительного органа государственной власти субъекта Российской Федерации:

полное или сокращенное (в случае, если имеется) наименование: Администрация муниципального района "Ивнянский район"

основной государственный регистрационный номер: 1023100837748

идентификационный номер налогоплательщика: 3109000484

В отношении физического лица или представителя физических или юридических лиц:

фамилия, имя, отчество (последнее - при наличии): —

страховой номер индивидуального лицевого счета в системе обязательного пенсионного страхования Российской Федерации (СНИЛС): —

Наименование и реквизиты документа, подтверждающие полномочия представителя заказчика(ов) комплексных кадастровых работ:

—

Адрес электронной почты (для направления уведомления о результатах внесения сведений в Единый государственный реестр недвижимости):

—

5. Сведения об исполнителе комплексных кадастровых работ:

Полное или сокращенное (в случае, если имеется) наименование и адрес юридического лица, с которым заключен государственный или муниципальный контракт либо договор подряда на выполнение комплексных кадастровых работ:

ООО "Белгородземпроект", адрес: 308000, Белгородская обл, Белгород г, Славы пр-кт, 110 ДОМ

Фамилия, имя, отчество кадастрового инженера (последнее - при наличии): *Морозов Николай Иванович*

и основной государственный регистрационный номер кадастрового инженера индивидуального предпринимателя (ОГРНИП): *-*

Страховой номер индивидуального лицевого счета в системе обязательного пенсионного страхования Российской Федерации (СНИЛС) кадастрового инженера: *053-110-862-09*

Уникальный реестровый номер кадастрового инженера в реестре саморегулируемой организации кадастровых инженеров и дата внесения сведений о физическом лице в такой реестр: *1750, 10 июня 2016 г.*

Полное или (в случае, если имеется) сокращенное наименование саморегулируемой организации кадастровых инженеров, членом которой является кадастровый инженер: *Ассоциация СРО "ОПКД"*

Контактный телефон: *(4722)32-43-46*

Почтовый адрес и адрес электронной почты, по которым осуществляется связь с кадастровым инженером: *308015, г. Белгород, пр-кт Славы, д.110, Belgorodzem@mail.ru*

6. Перечень документов, использованных при подготовке карты-плана территории:

№ п/п	Реквизиты документа				
	Вид	Дата	Номер	Наименование	Иные сведения
1	2	3	4	5	6
1	Кадастровый план территории, выдан: Администрация муниципального района "Корочанский район"	12 марта 2024 г.	б/н	Кадастровый план территории	—
2	Нормативный правовой акт органа местного самоуправления, выдан: Администрация муниципального района "Ивнянский район"	26 декабря 2023 г.	546	Постановление "О проведении комплексных кадастровых работ на территории Ивнянского района Белгородской области в 2024 году"	—
3	Нормативный правовой акт органа местного самоуправления, выдан: Администрация муниципального района "Ивнянский район"	4 марта 2024 г.	91	Постановление "О внесении изменений в постановление администрации муниципального района "Ивнянский район" от 26 декабря 2023 года № 546"	—
4	Иные документы, выдан: Администрация муниципального района "Корочанский район"	29 июня 2023 г.	1174	Выписка из информационной системы обеспечения градостроительной деятельности	—

1	2	3	4	5	6
5	Материалы картографо-геодезического фонда, выдан: Управление Федеральной службы государственной регистрации, кадастра и картографии по Белгородской области	21 марта 2017 г.	02-05-62/218	Выписка из каталога координат и высот геодезических пунктов на Белгородскую область	—

7. Пояснения к карте-плану территории:

Сведения о пунктах геодезической сети и средствах измерений

1. Сведения о пунктах геодезической сети:

№ п/п	Вид геодезической сети	Название пункта геодезической сети и тип знака	Система координат пункта геодезической сети	Координаты пункта, м		Дата обследования 18 апреля 2024 г.		
						Сведения о состоянии		
						наружного знака пункта	центра пункта	марки центра пункта
1	2	3	4	5	6	7	8	9
1	Государственная геодезическая сеть, Селезневка, 3 кл., пирамида. Государственная геодезическая сеть (ГГС) 3 кл.	Селезневка, пирамида	МСК-31, зона 1	430 328,25	1 269 902,08	Не обнаружен	Сохранился	Не обнаружен
2	Государственная геодезическая сеть, Дмитриевка, 2 кл., пирамида. Государственная геодезическая сеть (ГГС) 2 кл.	Дмитриевка, пирамида		419 375,12	1 290 539,67	Сохранился		Сохранился
3	Государственная геодезическая сеть, Ганжевка, 2 кл., сигнал. Государственная геодезическая сеть (ГГС) 2 кл.	Ганжевка, сигнал		436 717,13	1 267 731,42			

2. Сведения об использованных средствах измерений:

№ п/п	Наименование и обозначение типа средства измерений - прибора (инструмента, аппаратуры)	Заводской или серийный номер средства измерений	Реквизиты свидетельства о поверке прибора (инструмента, аппаратуры) и (или) срок действия поверки
1	2	3	4
—	—	—	—

Сведения об уточняемых земельных участках

1. Сведения о характерных точках границ уточняемого земельного участка с кадастровым номером 31:01:0301001:10 :
 Система координат МСК-31 Зона № 1

Обозначение характерных точек границ	Координаты, м				Метод определения координат	Формулы, примененные для расчета средней квадратической погрешности определения координат характерных точек границ (Mt), с подставленными в такие формулы значениями и итоговые (вычисленные) значения Mt, м	Описание закрепления точки
	содержатся в Едином государственном реестре недвижимости		определены в результате выполнения комплексных кадастровых работ				
	X	Y	X	Y			
1	2	3	4	5	6	7	8
129	—	—	449 410,83	1 295 694,40	—	—	—
130	—	—	449 392,29	1 295 706,88			
131	—	—	449 314,61	1 295 589,33			
132	—	—	449 334,31	1 295 575,38			
129	—	—	449 410,83	1 295 694,40			

2. Сведения о частях границ уточняемого земельного участка с кадастровым номером 31:01:0301001:10 :

Обозначение части границ		Горизонтальное проложение (S), м	Описание прохождения части границ	Сведения о согласовании местоположения границ (согласовано/спорное)
от т.	до т.			
1	2	3	4	5
129	130	22,35	—	согласовано
130	131	140,90		
131	132	24,14		
132	129	141,50		

3. Сведения о характеристиках уточняемого земельного участка с кадастровым номером 31:01:0301001:10 :

№ п/п	Наименование характеристики земельного участка	Значение характеристики
1	2	3
1.	Адрес земельного участка	—
1.1.	Сведения о местоположении земельного участка (при отсутствии адреса) в структурированном в соответствии с федеральной информационной адресной системой виде	309110, Российская Федерация, Белгородская область, Ивнянский р-н, Ивня п, Дальняя ул, д 13
1.2.	Дополнительные сведения о местоположении земельного участка	—

1	2	3
2.	Площадь земельного участка ± величина погрешности определения (вычисления) площади ($P \pm \Delta P$), м ²	3 280 ± 20,00
3.	Формула, примененная для вычисления предельной погрешности определения площади земельного участка, с подставленными значениями и итоговые (вычисленные) значения	$3,5 * 0,10 * \sqrt{(3\ 280,00)} = 20$
4.	Площадь земельного участка согласно сведениям Единого государственного реестра недвижимости (Ркад), м ²	750,00
5.	Оценка расхождения P и Ркад (P - Ркад), м ²	2 530
6.	Предельный минимальный и максимальный размеры земельного участка (Рмин и Рмакс), м ²	Рмин = 100 Рмакс = 5 000
7.	Вид (виды) разрешенного использования	Для ведения личного подсобного хозяйства
7.1.	Дополнительные сведения об использовании земельного участка	—
8.	Кадастровый или иной государственный учетный номер (инвентарный) здания, сооружения, объекта незавершенного строительства, расположенного на земельном участке	—
9.	Сведения о земельных участках (землях общего пользования, территории общего пользования), посредством которых обеспечивается доступ	—
10.	Иные сведения	—

4. Пояснения к сведениям об уточняемом земельном участке с кадастровым номером 31:01:0301001:10 :

1.	—
----	---

1. Сведения о характерных точках границ уточняемого земельного участка с кадастровым номером 31:01:0301001:105 :

Система координат МСК-31 Зона № 1

Обозначение характерных точек границ	Координаты, м				Метод определения координат	Формулы, примененные для расчета средней квадратической погрешности определения координат характерных точек границ (Mt), с подставленными в такие формулы значениями и итоговые (вычисленные) значения Mt, м	Описание закрепления точки
	содержатся в Едином государственном реестре недвижимости		определены в результате выполнения комплексных кадастровых работ				
	X	Y	X	Y			
1	2	3	4	5	6	7	8
124	—	—	449 355,46	1 295 560,39	—	—	—

1	2	3	4	5	6	7	8
125	—	—	449 409,86	1 295 649,11	—	—	—
126	—	—	449 430,18	1 295 681,37			
127	—	—	449 410,83	1 295 694,40			
128	—	—	449 334,31	1 295 575,38			
124	—	—	449 355,46	1 295 560,39			

2. Сведения о частях границ уточняемого земельного участка с кадастровым номером 31:01:0301001:105 :

Обозначение части границ		Горизонтальное проложение (S), м	Описание прохождения части границ	Сведения о согласовании местоположения границ (согласовано/спорное)
от т.	до т.			
1	2	3	4	5
124	125	104,07	—	согласовано
125	126	38,13		
126	127	23,33		
127	128	141,50		
128	124	25,92		

3. Сведения о характеристиках уточняемого земельного участка с кадастровым номером 31:01:0301001:105 :

№ п/п	Наименование характеристики земельного участка	Значение характеристики
1	2	3
1.	Адрес земельного участка	—
1.1.	Сведения о местоположении земельного участка (при отсутствии адреса) в структурированном в соответствии с федеральной информационной адресной системой виде	309110, Российская Федерация, Белгородская область, Ивнянский м.р-н, поселок Ивня г.п., Ивня рп, Дальняя ул, уч 13А
1.2.	Дополнительные сведения о местоположении земельного участка	—
2.	Площадь земельного участка ± величина погрешности определения (вычисления) площади ($P \pm \Delta P$), м ²	3 466 ± 21,00
3.	Формула, примененная для вычисления предельной погрешности определения площади земельного участка, с подставленными значениями и итоговые (вычисленные) значения	$3,5*0,10*\sqrt{(3\ 466,00)} = 21$
4.	Площадь земельного участка согласно сведениям Единого государственного реестра недвижимости ($R_{кад}$), м ²	1 500,00
5.	Оценка расхождения P и $R_{кад}$ ($P - R_{кад}$), м ²	1 966
6.	Предельный минимальный и максимальный размеры земельного участка ($R_{мин}$ и $R_{макс}$), м ²	$R_{мин} = 100$ $R_{макс} = 5\ 000$

1	2	3
7.	Вид (виды) разрешенного использования	Для ведения личного подсобного хозяйства
7.1.	Дополнительные сведения об использовании земельного участка	—
8.	Кадастровый или иной государственный учетный номер (инвентарный) здания, сооружения, объекта незавершенного строительства, расположенного на земельном участке	—
9.	Сведения о земельных участках (землях общего пользования, территории общего пользования), посредством которых обеспечивается доступ	—
10.	Иные сведения	—

4. Пояснения к сведениям об уточняемом земельном участке с кадастровым номером 31:01:0301001:105 :

1. —

1. Сведения о характерных точках границ уточняемого земельного участка с кадастровым номером 31:01:0301001:15 :
 Система координат МСК-31 Зона № 1

Обозначение характерных точек границ	Координаты, м				Метод определения координат	Формулы, примененные для расчета средней квадратической погрешности определения координат характерных точек границ (Mt), с подставленными в такие формулы значениями и итоговые (вычисленные) значения Mt, м	Описание закрепления точки
	содержатся в Едином государственном реестре недвижимости		определены в результате выполнения комплексных кадастровых работ				
	X	Y	X	Y			
1	2	3	4	5	6	7	8
173	—	—	449 260,08	1 295 654,15	—	—	—
174	—	—	449 299,91	1 295 718,76			
175	—	—	449 322,29	1 295 755,02			
176	—	—	449 304,12	1 295 766,16			
177	—	—	449 281,74	1 295 729,90			
178	—	—	449 241,91	1 295 665,29			
173	—	—	449 260,08	1 295 654,15			

2. Сведения о частях границ уточняемого земельного участка с кадастровым номером 31:01:0301001:15 :

Обозначение части границ		Горизонтальное проложение (S), м	Описание прохождения части границ	Сведения о согласовании местоположения границ (согласовано/спорное)
от т.	до т.			
1	2	3	4	5

1	2	3	4	5
173	174	75,90	—	согласовано
174	175	42,61		
175	176	21,31		
176	177	42,61		
177	178	75,90		
178	173	21,31		

3. Сведения о характеристиках уточняемого земельного участка с кадастровым номером 31:01:0301001:15 :

№ п/п	Наименование характеристики земельного участка	Значение характеристики
1	2	3
1.	Адрес земельного участка	—
1.1.	Сведения о местоположении земельного участка (при отсутствии адреса) в структурированном в соответствии с федеральной информационной адресной системой виде	309110, Российская Федерация, Белгородская область, Ивнянский р-н, Ивня п, Дальняя ул, д 8
1.2.	Дополнительные сведения о местоположении земельного участка	—
2.	Площадь земельного участка ± величина погрешности определения (вычисления) площади ($P \pm \Delta P$), м ²	2 526 ± 18,00
3.	Формула, примененная для вычисления предельной погрешности определения площади земельного участка, с подставленными значениями и итоговые (вычисленные) значения	$3,5*0,10*\sqrt{(2\ 526,00)} = 18$
4.	Площадь земельного участка согласно сведениям Единого государственного реестра недвижимости ($R_{\text{кад}}$), м ²	1 800,00
5.	Оценка расхождения P и $R_{\text{кад}}$ ($P - R_{\text{кад}}$), м ²	726
6.	Предельный минимальный и максимальный размеры земельного участка ($R_{\text{мин}}$ и $R_{\text{макс}}$), м ²	$R_{\text{мин}} = 100$ $R_{\text{макс}} = 5\ 000$
7.	Вид (виды) разрешенного использования	Для ведения личного подсобного хозяйства
7.1.	Дополнительные сведения об использовании земельного участка	—
8.	Кадастровый или иной государственный учетный номер (инвентарный) здания, сооружения, объекта незавершенного строительства, расположенного на земельном участке	31:01:0301001:26; 31:01:0301001:27
9.	Сведения о земельных участках (землях общего пользования, территории общего пользования), посредством которых обеспечивается доступ	—
10.	Иные сведения	—

4. Пояснения к сведениям об уточняемом земельном участке с кадастровым номером 31:01:0301001:15 :

1. —

1. Сведения о характерных точках границ уточняемого земельного участка с кадастровым номером 31:01:0301001:19 :

Система координат МСК-31 Зона № 1

Обозначение характерных точек границ	Координаты, м				Метод определения координат	Формулы, примененные для расчета средней квадратической погрешности определения координат характерных точек границ (Mt), с подставленными в такие формулы значениями и итоговые (вычисленные) значения Mt, м	Описание закрепления точки
	содержатся в Едином государственном реестре недвижимости		определены в результате выполнения комплексных кадастровых работ				
	X	Y	X	Y			
1	2	3	4	5	6	7	8
151	—	—	449 252,33	1 295 799,79	—	—	—
152	—	—	449 235,99	1 295 809,13			
153	—	—	449 161,78	1 295 736,20			
154	—	—	449 185,57	1 295 713,42			
155	—	—	449 231,56	1 295 774,47			
156	—	—	449 243,33	1 295 790,04			
151	—	—	449 252,33	1 295 799,79			

2. Сведения о частях границ уточняемого земельного участка с кадастровым номером 31:01:0301001:19 :

Обозначение части границ		Горизонтальное проложение (S), м	Описание прохождения части границ	Сведения о согласовании местоположения границ (согласовано/спорное)
от т.	до т.			
1	2	3	4	5
151	152	18,82	—	согласовано
152	153	104,05		
153	154	32,94		
154	155	76,43		
155	156	19,52		
156	151	13,27		

3. Сведения о характеристиках уточняемого земельного участка с кадастровым номером 31:01:0301001:19 :

№ п/п	Наименование характеристики земельного участка	Значение характеристики
1	2	3
1	2	3

1	2	3
1.	Адрес земельного участка	—
1.1.	Сведения о местоположении земельного участка (при отсутствии адреса) в структурированном в соответствии с федеральной информационной адресной системой виде	309110, Российская Федерация, Белгородская область, Ивнянский р-н, Ивня п, Дальняя ул, д 5
1.2.	Дополнительные сведения о местоположении земельного участка	—
2.	Площадь земельного участка ± величина погрешности определения (вычисления) площади ($P \pm \Delta P$), м ²	2 666 ± 18,00
3.	Формула, примененная для вычисления предельной погрешности определения площади земельного участка, с подставленными значениями и итоговые (вычисленные) значения	$3,5 * 0,10 * \sqrt{(2\ 666,00)} = 18$
4.	Площадь земельного участка согласно сведениям Единого государственного реестра недвижимости (Ркад), м ²	2 554,00
5.	Оценка расхождения Р и Ркад ($P - P_{кад}$), м ²	112
6.	Предельный минимальный и максимальный размеры земельного участка (Рмин и Рмакс), м ²	Рмин = 100 Рмакс = 5 000
7.	Вид (виды) разрешенного использования	Для ведения личного подсобного хозяйства
7.1.	Дополнительные сведения об использовании земельного участка	—
8.	Кадастровый или иной государственный учетный номер (инвентарный) здания, сооружения, объекта незавершенного строительства, расположенного на земельном участке	31:01:1604001:2380
9.	Сведения о земельных участках (землях общего пользования, территории общего пользования), посредством которых обеспечивается доступ	—
10.	Иные сведения	—
4. Пояснения к сведениям об уточняемом земельном участке с кадастровым номером		31:01:0301001:19 :
1.	—	—

1. Сведения о характерных точках границ уточняемого земельного участка с кадастровым номером 31:01:0301001:12 :
 Система координат МСК-31 Зона № 1

Обозначение характерных точек границ	Координаты, м				Метод определения координат	Формулы, примененные для расчета средней квадратической погрешности определения координат характерных точек границ (Mt), с подставленными в такие формулы значениями и итоговые (вычисленные) значения Mt, м	Описание закрепления точки
	содержатся в Едином государственном реестре недвижимости		определены в результате выполнения комплексных кадастровых работ				
	X	Y	X	Y			
1	2	3	4	5	6	7	8
140	—	—	449 392,29	1 295 706,88	—	—	—
141	—	—	449 374,44	1 295 718,90			
142	—	—	449 298,60	1 295 600,67			
143	—	—	449 314,61	1 295 589,33			
140	—	—	449 392,29	1 295 706,88			
140	—	—	449 392,29	1 295 706,88			

2. Сведения о частях границ уточняемого земельного участка с кадастровым номером 31:01:0301001:12 :

Обозначение части границ		Горизонтальное проложение (S), м	Описание прохождения части границ	Сведения о согласовании местоположения границ (согласовано/спорное)
от т.	до т.			
1	2	3	4	5
140	141	21,52	—	согласовано
141	142	140,46		
142	143	19,62		
143	140	140,90		
143	140	140,90		

3. Сведения о характеристиках уточняемого земельного участка с кадастровым номером 31:01:0301001:12 :

№ п/п	Наименование характеристики земельного участка	Значение характеристики
1	2	3
1.	Адрес земельного участка	—
1.1.	Сведения о местоположении земельного участка (при отсутствии адреса) в структурированном в соответствии с федеральной информационной адресной системой виде	309110, Российская Федерация, Белгородская область, Ивнянский р-н, Ивня п, Дальняя ул, д 12
1.2.	Дополнительные сведения о местоположении земельного участка	—

1	2	3
2.	Площадь земельного участка ± величина погрешности определения (вычисления) площади ($P \pm \Delta P$), м ²	2 892 ± 19,00
3.	Формула, примененная для вычисления предельной погрешности определения площади земельного участка, с подставленными значениями и итоговые (вычисленные) значения	$3,5 * 0,10 * \sqrt{(2\ 892,00)} = 19$
4.	Площадь земельного участка согласно сведениям Единого государственного реестра недвижимости (Ркад), м ²	2 640,00
5.	Оценка расхождения Р и Ркад ($P - P_{кад}$), м ²	252
6.	Предельный минимальный и максимальный размеры земельного участка (Рмин и Рмакс), м ²	Рмин = 100 Рмакс = 5 000
7.	Вид (виды) разрешенного использования	Для строительства жилого дома
7.1.	Дополнительные сведения об использовании земельного участка	—
8.	Кадастровый или иной государственный учетный номер (инвентарный) здания, сооружения, объекта незавершенного строительства, расположенного на земельном участке	31:01:0301001:107
9.	Сведения о земельных участках (землях общего пользования, территории общего пользования), посредством которых обеспечивается доступ	—
10.	Иные сведения	—

4. Пояснения к сведениям об уточняемом земельном участке с кадастровым номером 31:01:0301001:12 :

1.	—
----	---

1. Сведения о характерных точках границ уточняемого земельного участка с кадастровым номером 31:01:0301001:17 :

Система координат МСК-31 Зона № 1

Обозначение характерных точек границ	Координаты, м				Метод определения координат	Формулы, примененные для расчета средней квадратической погрешности определения координат характерных точек границ (Mt), с подставленными в такие формулы значениями и итоговые (вычисленные) значения Mt, м	Описание закрепления точки
	содержатся в Едином государственном реестре недвижимости		определены в результате выполнения комплексных кадастровых работ				
	X	Y	X	Y			
1	2	3	4	5	6	7	8
144	—	—	449 265,13	1 295 623,96	—	—	—

1	2	3	4	5	6	7	8
145	—	—	449 319,23	1 295 707,08	—	—	—
146	—	—	449 342,34	1 295 740,74			
147	—	—	449 322,29	1 295 755,02			
148	—	—	449 299,91	1 295 718,76			
149	—	—	449 260,08	1 295 654,15			
150	—	—	449 249,56	1 295 633,40			
144	—	—	449 265,13	1 295 623,96			

2. Сведения о частях границ уточняемого земельного участка с кадастровым номером 31:01:0301001:17 :

Обозначение части границ		Горизонтальное проложение (S), м	Описание прохождения части границ	Сведения о согласовании местоположения границ (согласовано/спорное)
от т.	до т.			
1	2	3	4	5
144	145	99,18	—	согласовано
145	146	40,83		
146	147	24,62		
147	148	42,61		
148	149	75,90		
149	150	23,26		
150	144	18,21		

3. Сведения о характеристиках уточняемого земельного участка с кадастровым номером 31:01:0301001:17 :

№ п/п	Наименование характеристики земельного участка	Значение характеристики
1	2	3
1.	Адрес земельного участка	—
1.1.	Сведения о местоположении земельного участка (при отсутствии адреса) в структурированном в соответствии с федеральной информационной адресной системой виде	309110, Российская Федерация, Белгородская область, Ивнянский р-н, Ивня п, Дальняя ул, д 9
1.2.	Дополнительные сведения о местоположении земельного участка	—
2.	Площадь земельного участка ± величина погрешности определения (вычисления) площади ($P \pm \Delta P$), м ²	3 078 ± 19,00
3.	Формула, примененная для вычисления предельной погрешности определения площади земельного участка, с подставленными значениями и итоговые (вычисленные) значения	$3,5 * 0,10 * \sqrt{3\ 078,00} = 19$

1	2	3
4.	Площадь земельного участка согласно сведениям Единого государственного реестра недвижимости (Ркад), м ²	2 310,00
5.	Оценка расхождения Р и Ркад (Р - Ркад), м ²	768
6.	Предельный минимальный и максимальный размеры земельного участка (Рмин и Рмакс), м ²	Рмин = 100 Рмакс = 5 000
7.	Вид (виды) разрешенного использования	Для личного подсобного хозяйства
7.1.	Дополнительные сведения об использовании земельного участка	—
8.	Кадастровый или иной государственный учетный номер (инвентарный) здания, сооружения, объекта незавершенного строительства, расположенного на земельном участке	—
9.	Сведения о земельных участках (землях общего пользования, территории общего пользования), посредством которых обеспечивается доступ	—
10.	Иные сведения	—

4. Пояснения к сведениям об уточняемом земельном участке с кадастровым номером 31:01:0301001:17 :

1.	—
----	---

1. Сведения о характерных точках границ уточняемого земельного участка с кадастровым номером 31:01:0301001:7 :
Система координат МСК-31 Зона № 1

Обозначение характерных точек границ	Координаты, м				Метод определения координат	Формулы, примененные для расчета средней квадратической погрешности определения координат характерных точек границ (Mt), с подставленными в такие формулы значениями и итоговые (вычисленные) значения Mt, м	Описание закрепления точки
	содержатся в Едином государственном реестре недвижимости		определены в результате выполнения комплексных кадастровых работ				
	X	Y	X	Y			
1	2	3	4	5	6	7	8
109	—	—	449 481,98	1 295 650,73	—	—	—
110	—	—	449 461,45	1 295 662,78			
111	—	—	449 456,90	1 295 652,93			
112	—	—	449 400,68	1 295 559,16			
113	—	—	449 397,68	1 295 552,34			
114	—	—	449 417,14	1 295 540,66			
109	—	—	449 481,98	1 295 650,73			

2. Сведения о частях границ уточняемого земельного участка с кадастровым номером 31:01:0301001:7 :

Обозначение части границ		Горизонтальное проложение (S), м	Описание прохождения части границ	Сведения о согласовании местоположения границ (согласовано/спорное)
от т.	до т.			
1	2	3	4	5
109	110	23,81	—	согласовано
110	111	10,85		
111	112	109,33		
112	113	7,45		
113	114	22,70		
114	109	127,75		

3. Сведения о характеристиках уточняемого земельного участка с кадастровым номером 31:01:0301001:7 :

№ п/п	Наименование характеристики земельного участка	Значение характеристики
1	2	3
1.	Адрес земельного участка	—
1.1.	Сведения о местоположении земельного участка (при отсутствии адреса) в структурированном в соответствии с федеральной информационной адресной системой виде	309110, Российская Федерация, Белгородская область, Ивнянский р-н, Ивня п, Дальняя ул, д 17
1.2.	Дополнительные сведения о местоположении земельного участка	—
2.	Площадь земельного участка ± величина погрешности определения (вычисления) площади ($P \pm \Delta P$), м ²	2 956 ± 19,00
3.	Формула, примененная для вычисления предельной погрешности определения площади земельного участка, с подставленными значениями и итоговые (вычисленные) значения	$3,5 * 0,10 * \sqrt{(2\ 956,00)} = 19$
4.	Площадь земельного участка согласно сведениям Единого государственного реестра недвижимости (Ркад), м ²	1 372,00
5.	Оценка расхождения P и Ркад ($P - P_{кад}$), м ²	1 584
6.	Предельный минимальный и максимальный размеры земельного участка (Рмин и Рмакс), м ²	Рмин = 100 Рмакс = 5 000
7.	Вид (виды) разрешенного использования	Для ведения личного подсобного хозяйства
7.1.	Дополнительные сведения об использовании земельного участка	—
8.	Кадастровый или иной государственный учетный номер (инвентарный) здания, сооружения, объекта незавершенного строительства, расположенного на земельном участке	31:01:0301001:91

1	2	3
9.	Сведения о земельных участках (землях общего пользования, территории общего пользования), посредством которых обеспечивается доступ	—
10.	Иные сведения	—

4. Пояснения к сведениям об уточняемом земельном участке с кадастровым номером 31:01:0301001:7 :

1.	—
----	---

**1. Сведения о характерных точках границ уточняемого земельного участка с кадастровым номером 31:01:0301001:96 :
Система координат МСК-31 Зона № 1**

Обозначение характерных точек границ	Координаты, м				Метод определения координат	Формулы, примененные для расчета средней квадратической погрешности определения координат характерных точек границ (Mt), с подставленными в такие формулы значениями и итоговые (вычисленные) значения Mt, м	Описание закрепления точки
	содержатся в Едином государственном реестре недвижимости		определены в результате выполнения комплексных кадастровых работ				
	X	Y	X	Y			
1	2	3	4	5	6	7	8
179	—	—	449 285,82	1 295 776,84	—	—	—
180	—	—	449 270,14	1 295 789,86			
181	—	—	449 250,17	1 295 762,80			
182	—	—	449 205,33	1 295 697,78			
183	—	—	449 199,29	1 295 688,70			
184	—	—	449 222,23	1 295 675,18			
185	—	—	449 262,23	1 295 742,38			
179	—	—	449 285,82	1 295 776,84			

2. Сведения о частях границ уточняемого земельного участка с кадастровым номером 31:01:0301001:96 :

Обозначение части границ		Горизонтальное проложение (S), м	Описание прохождения части границ	Сведения о согласовании местоположения границ (согласовано/спорное)
от т.	до т.			
1	2	3	4	5
179	180	20,38	—	согласовано
180	181	33,63		
181	182	78,98		
182	183	10,91		

1	2	3	4	5
183	184	26,63	—	согласовано
184	185	78,20		
185	179	41,76		

3. Сведения о характеристиках уточняемого земельного участка с кадастровым номером 31:01:0301001:96 :

№ п/п	Наименование характеристики земельного участка	Значение характеристики
1	2	3
1.	Адрес земельного участка	—
1.1.	Сведения о местоположении земельного участка (при отсутствии адреса) в структурированном в соответствии с федеральной информационной адресной системой виде	309110, Российская Федерация, Белгородская область, Ивнянский р-н, Ивня п, Дальняя ул, д 7
1.2.	Дополнительные сведения о местоположении земельного участка	—
2.	Площадь земельного участка ± величина погрешности определения (вычисления) площади ($P \pm \Delta P$), м ²	2 806 ± 19,00
3.	Формула, примененная для вычисления предельной погрешности определения площади земельного участка, с подставленными значениями и итоговые (вычисленные) значения	$3,5 * 0,10 * \sqrt{(2\ 806,00)} = 19$
4.	Площадь земельного участка согласно сведениям Единого государственного реестра недвижимости (Ркад), м ²	2 436,00
5.	Оценка расхождения Р и Ркад ($P - P_{кад}$), м ²	370
6.	Предельный минимальный и максимальный размеры земельного участка (Рмин и Рмакс), м ²	Рмин = 100 Рмакс = 5 000
7.	Вид (виды) разрешенного использования	для ведения личного подсобного хозяйства
7.1.	Дополнительные сведения об использовании земельного участка	—
8.	Кадастровый или иной государственный учетный номер (инвентарный) здания, сооружения, объекта незавершенного строительства, расположенного на земельном участке	31:01:1604001:2061
9.	Сведения о земельных участках (землях общего пользования, территории общего пользования), посредством которых обеспечивается доступ	—
10.	Иные сведения	—

4. Пояснения к сведениям об уточняемом земельном участке с кадастровым номером 31:01:0301001:96 :

1.	—
----	---

1. Сведения о характерных точках границ уточняемого земельного участка с кадастровым номером 31:01:0301001:6 :
 Система координат МСК-31 Зона № 1

Обозначение характерных точек границ	Координаты, м				Метод определения координат	Формулы, примененные для расчета средней квадратической погрешности определения координат характерных точек границ (Mt), с подставленными в такие формулы значениями и итоговые (вычисленные) значения Mt, м	Описание закрепления точки
	содержатся в Едином государственном реестре недвижимости		определены в результате выполнения комплексных кадастровых работ				
	X	Y	X	Y			
1	2	3	4	5	6	7	8
115	—	—	449 437,37	1 295 528,53	—	—	—
116	—	—	449 449,40	1 295 546,05			
117	—	—	449 478,72	1 295 590,69			
118	—	—	449 483,94	1 295 598,51			
119	—	—	449 489,37	1 295 606,64			
120	—	—	449 499,07	1 295 621,92			
121	—	—	449 508,05	1 295 635,42			
122	—	—	449 481,98	1 295 650,73			
123	—	—	449 417,14	1 295 540,66			
115	—	—	449 437,37	1 295 528,53			

2. Сведения о частях границ уточняемого земельного участка с кадастровым номером 31:01:0301001:6 :

Обозначение части границ		Горизонтальное проложение (S), м	Описание прохождения части границ	Сведения о согласовании местоположения границ (согласовано/спорное)
от т.	до т.			
1	2	3	4	5
115	116	21,25	—	согласовано
116	117	53,41		
117	118	9,40		
118	119	9,78		
119	120	18,10		
120	121	16,21		
121	122	30,23		
122	123	127,75		
123	115	23,59		

3. Сведения о характеристиках уточняемого земельного участка с кадастровым номером <u>31:01:0301001:6</u> :		
№ п/п	Наименование характеристики земельного участка	Значение характеристики
1	2	3
1.	Адрес земельного участка	—
1.1.	Сведения о местоположении земельного участка (при отсутствии адреса) в структурированном в соответствии с федеральной информационной адресной системой виде	309110, Российская Федерация, Белгородская область, Ивнянский р-н, Ивня п, Дальняя ул, д 16
1.2.	Дополнительные сведения о местоположении земельного участка	—
2.	Площадь земельного участка ± величина погрешности определения (вычисления) площади ($P \pm \Delta P$), м ²	3 467 ± 21,00
3.	Формула, примененная для вычисления предельной погрешности определения площади земельного участка, с подставленными значениями и итоговые (вычисленные) значения	$3,5 * 0,10 * \sqrt{(3\ 467,00)} = 21$
4.	Площадь земельного участка согласно сведениям Единого государственного реестра недвижимости (Ркад), м ²	2 012,00
5.	Оценка расхождения Р и Ркад ($P - P_{кад}$), м ²	1 455
6.	Предельный минимальный и максимальный размеры земельного участка (Рмин и Рмакс), м ²	Рмин = 100 Рмакс = 5 000
7.	Вид (виды) разрешенного использования	Для ведения личного подсобного хозяйства
7.1.	Дополнительные сведения об использовании земельного участка	—
8.	Кадастровый или иной государственный учетный номер (инвентарный) здания, сооружения, объекта незавершенного строительства, расположенного на земельном участке	31:01:1604001:2378
9.	Сведения о земельных участках (землях общего пользования, территории общего пользования), посредством которых обеспечивается доступ	—
10.	Иные сведения	—
4. Пояснения к сведениям об уточняемом земельном участке с кадастровым номером <u>31:01:0301001:6</u> :		
1.	—	—

Сведения об образуемых земельных участках

1. Сведения о характерных точках границ образуемого земельного участка _____ :

_____ обозначение земельного участка

Система координат _____

Зона № _____

Обозначение характерных точек границ	Координаты, м		Метод определения координат	Формулы, примененные для расчета средней квадратической погрешности определения координат характерных точек границ (Mt), с подставленными в такие формулы значениями и итоговые (вычисленные) значения Mt, м	Описание закрепления точки
	X	Y			
1	2	3	4	5	6

2. Сведения о частях границ образуемого земельного участка _____ :

_____ обозначение земельного участка

Обозначение части границ		Горизонтальное проложение (S), м	Описание прохождения части границ	Сведения о согласовании местоположения границ (согласовано/спорное)
от т.	до т.			
1	2	3	4	5

3. Сведения о характеристиках образуемого земельного участка _____ :

_____ обозначение земельного участка

№ п/п	Наименование характеристики земельного участка	Значение характеристики
1	2	3
1.	Адрес земельного участка	
1.1.	Сведения о местоположении земельного участка (при отсутствии адреса) в структурированном в соответствии с федеральной информационной адресной системой виде	
1.2.	Дополнительные сведения о местоположении земельного участка	
2.	Категория земель	
3.	Вид (виды) разрешенного использования	
3.1.	Дополнительные сведения об использовании земельного участка	
4.	Реестровый номер границ территориальной зоны или в случае отсутствия такого реестрового номера ее индивидуальное обозначение (вид, тип, номер, индекс)	
5.	Площадь земельного участка ± величина погрешности определения (вычисления) площади ($P \pm \Delta P$), м ²	

1	2	3
6.	Формула, примененная для вычисления предельной погрешности определения площади земельного участка, с подставленными значениями и итоговые (вычисленные) значения	
7.	Предельный минимальный и максимальный размеры земельного участка (Рмин) и (Рмакс), м ²	
8.	Кадастровый или иной государственный учетный номер (инвентарный) объекта недвижимости, расположенного на образуемом земельном участке	
9.	Кадастровые номера исходных земельных участков	
9.1.	Кадастровый номер входящего в состав земельного участка, представляющего собой единое землепользование (номер контура многоконтурного земельного участка), преобразование которого осуществляется	
9.2.	Кадастровые номера земельных участков, исключаемых из состава измененного (исходного) земельного участка, представляющего собой единое землепользование	
9.3.	Кадастровый или иной государственный учетный номер (инвентарный) объекта недвижимости, расположенного на измененном земельном участке	
10.	Условный номер земельного участка	
11.	Учетный номер проекта межевания территории	
12.	Дополнительные сведения об образовании земельного участка	
13.	Сведения о земельных участках (землях общего пользования, территории общего пользования), посредством которых обеспечивается доступ	
14.	Иные сведения	
4. Пояснения к сведениям об образуемом земельном участке _____ : обозначение земельного участка		
1.		

Сведения об уточняемых земельных участках, необходимые для исправления реестровых ошибок в сведениях о местоположении их границ

1. Сведения о характерных точках границ уточняемого земельного участка с кадастровым номером 31:01:0301001:1 :

Система координат МСК-31 Зона № 1

Обозначение характерных точек границ	Координаты, м				Метод определения координат	Формулы, примененные для расчета средней квадратической погрешности определения координат характерных точек границ (Mt), с подставленными в такие формулы значениями и итоговые (вычисленные) значения Mt, м	Описание закрепления точки
	содержатся в Едином государственном реестре недвижимости		определены в результате выполнения комплексных кадастровых работ				
	X	Y	X	Y			
1	2	3	4	5	6	7	8
157	—	—	449 650,41	1 295 470,04	—	—	—
158	—	—	449 629,30	1 295 497,17			
159	—	—	449 621,84	1 295 507,06			
160	—	—	449 573,52	1 295 563,52			
161	—	—	449 519,30	1 295 489,34			
162	—	—	449 577,70	1 295 413,33			
163	—	—	449 581,73	1 295 416,13			
164	—	—	449 633,70	1 295 456,81			
165	—	—	449 640,80	1 295 462,67			
157	—	—	449 650,41	1 295 470,04			

2. Сведения о частях границ уточняемого земельного участка с кадастровым номером 31:01:0301001:1 :

Обозначение части границ		Горизонтальное проложение (S), м	Описание прохождения части границ	Сведения о согласовании местоположения границ (согласовано/спорное)
от т.	до т.			
1	2	3	4	5
157	158	34,38	—	согласовано
158	159	12,39		
159	160	74,31		
160	161	91,88		
161	162	95,85		
162	163	4,91		
163	164	66,00		
164	165	9,21		

1	2	3	4	5
165	157	12,11	—	согласовано

3. Сведения о характеристиках уточняемого земельного участка с кадастровым номером 31:01:0301001:1 :

№ п/п	Наименование характеристики	Значение характеристики
1	2	3
1.	Адрес земельного участка	—
1.1.	Сведения о местоположении земельного участка (при отсутствии адреса) в структурированном в соответствии с федеральной информационной адресной системой виде	309110, Российская Федерация, Белгородская область, Ивнянский р-н, Ивня п, Дальняя ул, д 21
1.2.	Дополнительные сведения о местоположении земельного участка	—
2.	Площадь земельного участка ± величина погрешности определения (вычисления) площади ($P \pm \Delta P$), м ²	9 904 ± 35,00
3.	Формула, примененная для вычисления предельной погрешности определения площади земельного участка, с подставленными значениями и итоговые (вычисленные) значения	$3,5 * 0,10 * \sqrt{(9\ 904,00)} = 35$
4.	Площадь земельного участка согласно сведениям Единого государственного реестра недвижимости (Ркад), м ²	9 900,00
5.	Оценка расхождения Р и Ркад ($P - P_{кад}$), м ²	4
6.	Предельный минимальный и максимальный размеры земельного участка (Рмин и Рмакс), м ²	Рмин = Рмин = 100 Рмакс = Рмакс = 5 000
7.	Кадастровый или иной государственный учетный номер (инвентарный) здания, сооружения, объекта незавершенного строительства, расположенного на земельном участке	31:01:0301001:94
8.	Вид (виды) разрешенного использования	Для ведения личного подсобного хозяйства
8.1.	Дополнительные сведения об использовании земельного участка	—
9.	Сведения о земельных участках (землях общего пользования, территории общего пользования), посредством которых обеспечивается доступ	—
10.	Иные сведения	—

4. Пояснения к сведениям об уточняемом земельном участке с кадастровым номером 31:01:0301001:1 :

1.	—
----	---

1. Сведения о характерных точках границ уточняемого земельного участка с кадастровым номером 31:01:0301001:18 :
 Система координат МСК-31 Зона № 1

Обозначение характерных точек границ	Координаты, м				Метод определения координат	Формулы, примененные для расчета средней квадратической погрешности определения координат характерных точек границ (Mt), с подставленными в такие формулы значениями и итоговые (вычисленные) значения Mt, м	Описание закрепления точки
	содержатся в Едином государственном реестре недвижимости		определены в результате выполнения комплексных кадастровых работ				
	X	Y	X	Y			
1	2	3	4	5	6	7	8
166	—	—	449 252,33	1 295 799,79	—	—	—
167	—	—	449 243,33	1 295 790,04			
168	—	—	449 231,56	1 295 774,47			
169	—	—	449 185,57	1 295 713,42			
170	—	—	449 205,33	1 295 697,78			
171	—	—	449 250,17	1 295 762,80			
172	—	—	449 270,14	1 295 789,86			
166	—	—	449 252,33	1 295 799,79			

2. Сведения о частях границ уточняемого земельного участка с кадастровым номером 31:01:0301001:18 :

Обозначение части границ		Горизонтальное проложение (S), м	Описание прохождения части границ	Сведения о согласовании местоположения границ (согласовано/спорное)
от т.	до т.			
1	2	3	4	5
166	167	13,27	—	согласовано
167	168	19,52		
168	169	76,43		
169	170	25,20		
170	171	78,98		
171	172	33,63		
172	166	20,39		

3. Сведения о характеристиках уточняемого земельного участка с кадастровым номером 31:01:0301001:18 :

№ п/п	Наименование характеристики	Значение характеристики
1	2	3
1	2	3

1	2	3
1.	Адрес земельного участка	—
1.1.	Сведения о местоположении земельного участка (при отсутствии адреса) в структурированном в соответствии с федеральной информационной адресной системой виде	309110, Российская Федерация, Белгородская область, Ивнянский р-н, Ивня п, Дальняя ул, д 6
1.2.	Дополнительные сведения о местоположении земельного участка	—
2.	Площадь земельного участка ± величина погрешности определения (вычисления) площади ($P \pm \Delta P$), м ²	2 539 ± 18,00
3.	Формула, примененная для вычисления предельной погрешности определения площади земельного участка, с подставленными значениями и итоговые (вычисленные) значения	$3,5*0,10*\sqrt{(2\ 539,00)} = 18$
4.	Площадь земельного участка согласно сведениям Единого государственного реестра недвижимости (Ркад), м ²	2 618,00
5.	Оценка расхождения Р и Ркад ($P - P_{кад}$), м ²	79
6.	Предельный минимальный и максимальный размеры земельного участка (Рмин и Рмакс), м ²	Рмин = Рмин = 100 Рмакс = Рмакс = 5 000
7.	Кадастровый или иной государственный учетный номер (инвентарный) здания, сооружения, объекта незавершенного строительства, расположенного на земельном участке	31:01:1604001:2060
8.	Вид (виды) разрешенного использования	Для ведения личного подсобного хозяйства
8.1.	Дополнительные сведения об использовании земельного участка	—
9.	Сведения о земельных участках (землях общего пользования, территории общего пользования), посредством которых обеспечивается доступ	—
10.	Иные сведения	—
4. Пояснения к сведениям об уточняемом земельном участке с кадастровым номером		31:01:0301001:18 :
1.	—	—

1. Сведения о характерных точках границ уточняемого земельного участка с кадастровым номером 31:01:0301001:16 :
 Система координат МСК-31 Зона № 1

Обозначение характерных точек границ	Координаты, м				Метод определения координат	Формулы, примененные для расчета средней квадратической погрешности определения координат характерных точек границ (Mt), с подставленными в такие формулы значениями и итоговые (вычисленные) значения Mt, м	Описание закрепления точки
	содержатся в Едином государственном реестре недвижимости		определены в результате выполнения комплексных кадастровых работ				
	X	Y	X	Y			
1	2	3	4	5	6	7	8
186	—	—	449 285,82	1 295 776,84	—	—	—
187	—	—	449 262,23	1 295 742,38			
188	—	—	449 222,23	1 295 675,18			
189	—	—	449 241,91	1 295 665,29			
190	—	—	449 281,74	1 295 729,90			
191	—	—	449 304,12	1 295 766,16			
186	—	—	449 285,82	1 295 776,84			

2. Сведения о частях границ уточняемого земельного участка с кадастровым номером 31:01:0301001:16 :

Обозначение части границ		Горизонтальное проложение (S), м	Описание прохождения части границ	Сведения о согласовании местоположения границ (согласовано/спорное)
от т.	до т.			
1	2	3	4	5
186	187	41,76	—	согласовано
187	188	78,20		
188	189	22,03		
189	190	75,90		
190	191	42,61		
191	186	21,19		

3. Сведения о характеристиках уточняемого земельного участка с кадастровым номером 31:01:0301001:16 :

№ п/п	Наименование характеристики	Значение характеристики
1	2	3

1	2	3
1.	Адрес земельного участка	—
1.1.	Сведения о местоположении земельного участка (при отсутствии адреса) в структурированном в соответствии с федеральной информационной адресной системой виде	309110, Российская Федерация, Белгородская область, Ивнянский р-н, Ивня п, Дальняя ул, д 8
1.2.	Дополнительные сведения о местоположении земельного участка	—
2.	Площадь земельного участка ± величина погрешности определения (вычисления) площади ($P \pm \Delta P$), м ²	2 672 ± 18,00
3.	Формула, примененная для вычисления предельной погрешности определения площади земельного участка, с подставленными значениями и итоговые (вычисленные) значения	$3,5*0,10*\sqrt{(2\ 672,00)} = 18$
4.	Площадь земельного участка согласно сведениям Единого государственного реестра недвижимости (Ркад), м ²	2 673,00
5.	Оценка расхождения P и Ркад ($P - P_{кад}$), м ²	1
6.	Предельный минимальный и максимальный размеры земельного участка (Рмин и Рмакс), м ²	Рмин = Рмин = 100 Рмакс = Рмакс = 5 000
7.	Кадастровый или иной государственный учетный номер (инвентарный) здания, сооружения, объекта незавершенного строительства, расположенного на земельном участке	31:01:0301001:25; 31:01:1604001:1600
8.	Вид (виды) разрешенного использования	Для ведения личного подсобного хозяйства
8.1.	Дополнительные сведения об использовании земельного участка	—
9.	Сведения о земельных участках (землях общего пользования, территории общего пользования), посредством которых обеспечивается доступ	—
10.	Иные сведения	—
4. Пояснения к сведениям об уточняемом земельном участке с кадастровым номером		31:01:0301001:16 :
1.	—	—

Описание местоположения здания, сооружения, объекта незавершенного строительства на земельном участке

1. Сведения о характерных точках контура объекта недвижимости с кадастровым номером _____ :

Система координат _____ Зона № _____

Обозначение характерных точек границ	Содержатся в Едином государственном реестре недвижимости			Определены в ходе выполнения комплексных кадастровых работ			Метод определения координат	Формулы, примененные для расчета средней квадратической погрешности определения координат характерных точек (Mt), м, с подставленными в такие формулы значениями и итоговые (вычисленные) значения Mt, м
	координаты, м		Радиус, м	координаты, м		Радиус, м		
	X	Y	R	X	Y	R		
1	2	3	4	5	6	7	8	9

2. Сведения о характеристиках объекта недвижимости с кадастровым номером _____ :

№ п/п	Наименование характеристики	Значение характеристики
1	2	3
1.	Вид объекта недвижимости	
2.	Ранее присвоенный государственный учетный номер (инвентарный) здания, сооружения, объекта незавершенного строительства	
3.	Кадастровый номер земельного участка (земельных участков), в границах которого (которых) расположены здание, сооружение, объект незавершенного строительства	
4.	Уникальный учетный номер кадастрового квартала, в границах которого расположены здание, сооружение, объект незавершенного строительства	
5.	Адрес здания, сооружения, объекта незавершенного строительства	
5.1.	Сведения о местоположении здания, сооружения, объекта незавершенного строительства (при отсутствии адреса) в структурированном в соответствии с федеральной информационной адресной системой виде	
5.2.	Дополнительные сведения о местоположении	
6.	Иные сведения	

3. Пояснения к сведениям об объекте недвижимости с кадастровым номером _____ :

1.	
----	--

**Сведения о зданиях, сооружениях, объектах незавершенного строительства,
необходимые для исправления реестровых ошибок в сведениях об описании их местоположения**

1. Сведения о характерных точках контура _____
 вид объекта недвижимости (здание, сооружение, объект незавершенного строительства)
 с кадастровым номером _____:

Система координат _____ Зона № _____

Обозначение характерных точек границ	Содержатся в Едином государственном реестре недвижимости			Определены в ходе выполнения комплексных кадастровых работ			Метод определения координат	Формулы, примененные для расчета средней квадратической погрешности определения координат характерных точек (Mt), м, с подставленными в такие формулы значениями и итоговые (вычисленные) значения Mt, м
	координаты, м		Радиус, м	координаты, м		Радиус, м		
	X	Y	R	X	Y	R		
1	2	3	4	5	6	7	8	9

2. Иные сведения об объекте недвижимости с кадастровым номером _____:

1. _____

3. Пояснения к сведениям об объекте недвижимости с кадастровым номером _____:


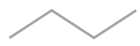


1. _____

**Схема границ земельных участков
в границах кадастрового квартала 31:01:0301001 в п.Ивня
муниципального района "Ивнянский район" Белгородской области**



Условные обозначения

- :7 кадастровый номер земельного участка
- :96 и объекта капитального строительства
- н47У характерная точка границы земельного участка (новая)
- 4 характерная точка границы земельного участка (учтенная в ЕГРН)

-  уточненная часть границы земельного участка и объекта капитального строительства
-  существующая часть границы земельного участка и объекта капитального строительства
-  **31:01:0301001** граница и номер кадастрового квартала
-  граница земель населенного пункта