

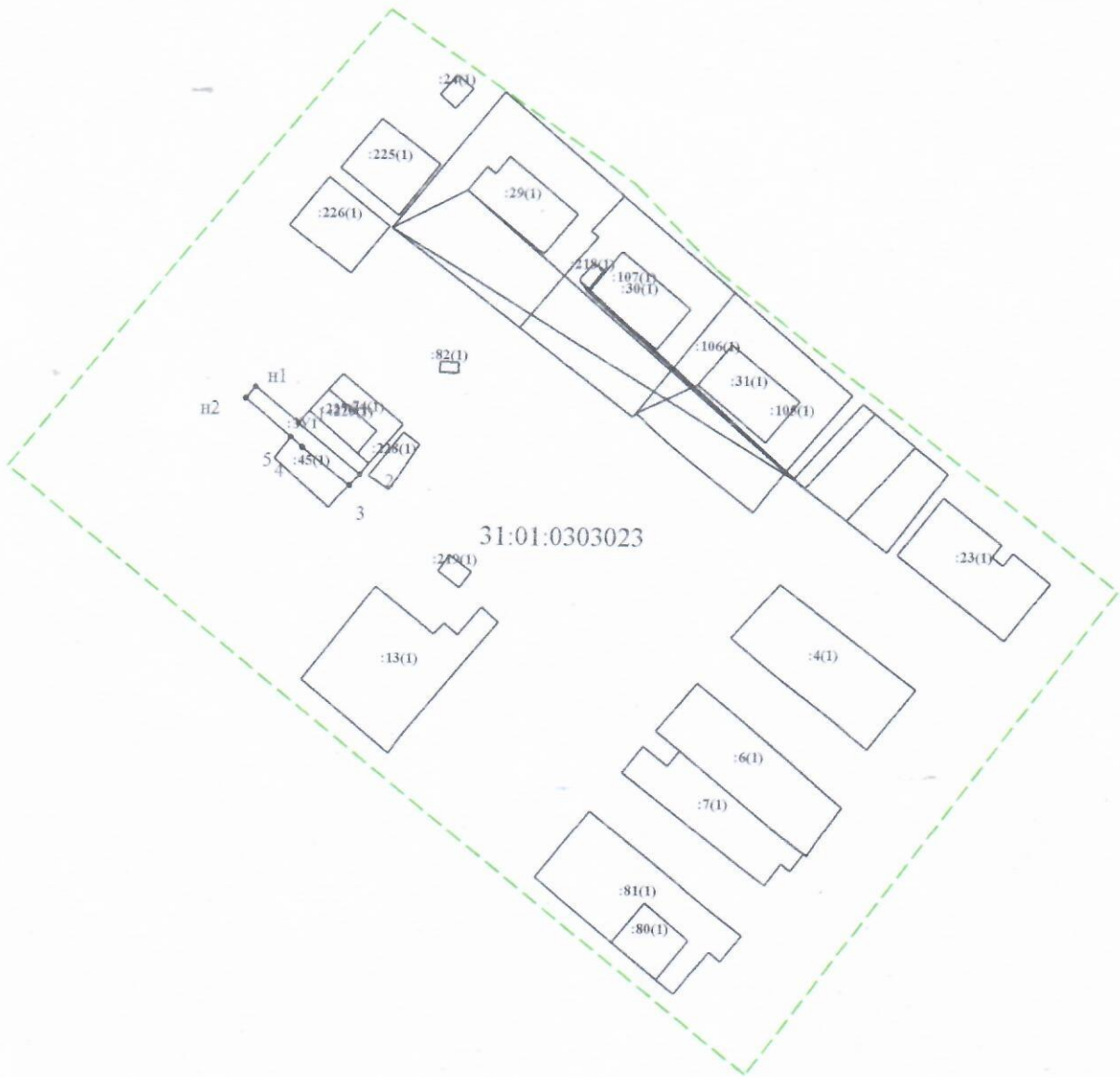
Утверждена

(наименование документа об утверждении, включая наименования органов государственной власти или органов местного самоуправления, принявших решение об утверждении схемы или подписавших соглашение о перераспределении земельных участков)

от – № –

Схема расположения земельного участка или земельных участков на кадастровом плане территории




Условный номер земельного участка		
–		
Площадь земельного участка 171 м ²		
Обозначение характерных точек границ	Координаты, м	
	X	Y
1	2	3
н1	444981.55	1295408.83
1	444971.47	1295421.26
2	444957.16	1295438.90
3	444953.96	1295436.02
4	444964.56	1295422.51
5	444967.46	1295419.12
н2	444978.21	1295406.13
н1	444981.55	1295408.83



Масштаб 1: 2000

Система координат МСК-31

Условные обозначения:

-  - часть границы образуемого земельного участка;
-  - существующая часть границы, имеющиеся в ГКН сведения о которой достаточно для определения ее местоположения;
-  - граница кадастрового квартала;
- 31:01:0303023 – обозначение кадастрового квартала;
- :30(1) – обозначение учтенного земельного участка;
- :ЗУ1 – обозначение образованного земельного участка;
- н1- обозначение характерной точки границы образуемого земельного участка.